

NST

～ノンストップ竹山～

日時：2017年2月11日(土) 午前10:00

場所：竹山ダムP

10:00 集合&ミーティング

10:30 スタート

13:00 ゴール

- ※ 法定速度厳守
- ※ 地元車優先
- ※ 狩猟期間中につき林道走行注意
- ※ 地元民に会ったらあいさつする
- ※ 昼食各自準備
- ※ 保険なし
- ※ 怪我と弁当自分持ち
- ※ マップケース・はさみ・セロテープ
- ※ マップケース無かったらクリアファイルで
- ※ スマホにDLすればマップケース要らない？
- ※
- ※
- ※
- ※ 緊急連絡先 当日

総距離 (km)		地図	番号
			注意書き
進行方向 上り・下り	区間距離 (km)		1
10.0			
UP	3.0		

前地図からの距離
スタートからの距離
進行方向上り(UP)下り(DW)

—— 舗装路
..... 未舗装路

看板など目印
進行方向
計測地点(6コマまで)
侵入方向(常時地図下部より侵入)

※図61 余裕あれば見てみよう ???な物体
※図66→79エスケープ 約2.2K ガレ下り
路肩注意 谷落ち注意 道なりに下る
距離補正忘れずに!!


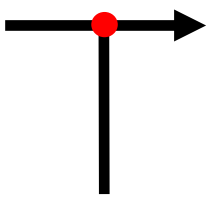
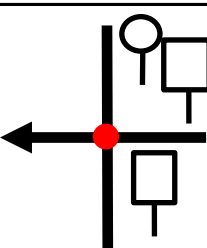
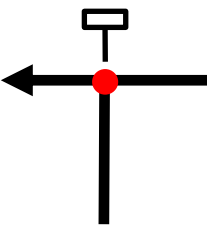
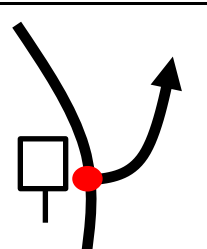
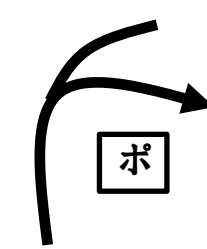
※図71～75 作業道 汗かいて迷ったら探検だ!

作業道から廃道出口2箇所あり 廃道に出たら右へ進む

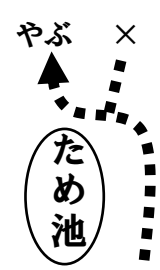
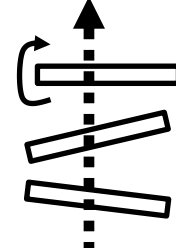
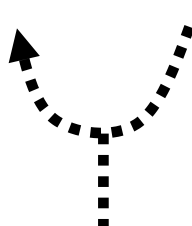

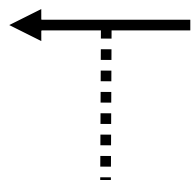

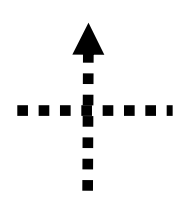
※図76～78 廃道 倒木&落石注意

※図73 忘れた 74と同じやったかも



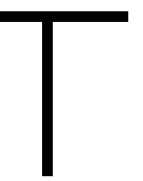
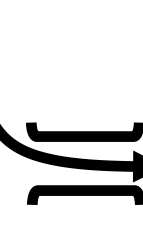
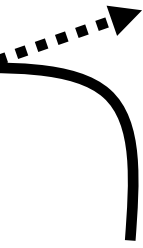



※図103 尾根に沿って行くと作業道あり下ると105へ

				1
		 スタート		2 マン○ール スタート
1.1				3 T字路右折 上り
UP	1.1			
1.2				4 十字路左折
2.0				5 T字路左折
2.5				6 右折上り
UP	0.5			
2.8				7
UP	0.3			



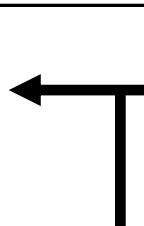



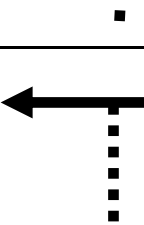


のりしろ

3.2				8 突当りやぶ 藪の中へ 段差あり
0.4				
3.3				9 倒木3本目 土手越え
UP	0.1			
3.5				10 広場を通っ て来た?
UP	0.2			
3.6				11
DW	0.1			
4.3				12
DW	0.7			
4.4				13 側溝注意
0.1				
				14 まっすぐ

のりしろ

			15 まっすぐ
			16
4.8			17
DW	0.4		18
5.4			19 やぶ林道
DW	0.5		20
6.3			21 民家あり 静かに
UP	0.9		22
7.3	1.0		23
7.8	0.5		24

のりしろ

8.0			22
0.2			23
8.1			24
0.1			25
9.1			26 猟師& 猟犬注意
1.0			27
9.2			28
UP	0.1		29
9.4			30
UP	0.2		31
10.6			32
DW	1.2		33
10.9			34
0.3			35


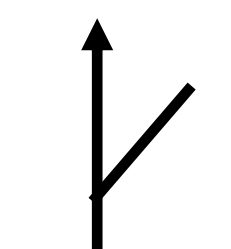
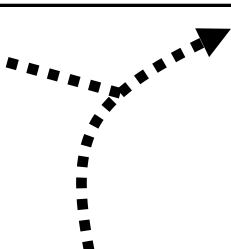
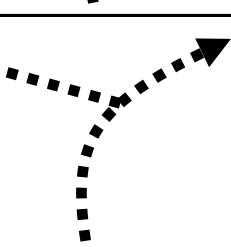
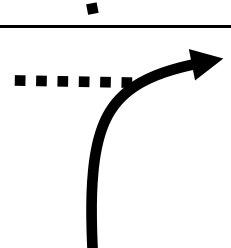
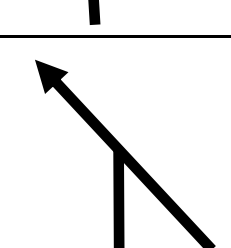
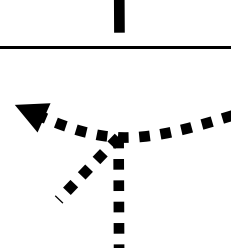
のりしろ

11.1		29 対向車注意
0.2		
11.8		30 対向車注意
0.7		
12.8		31 直前路肩 陥没注意!
1.0		
13.4		32 対向車注意
0.6		
13.7		33
DW 0.3		
13.9		34
0.2		
14.0		35
0.1		

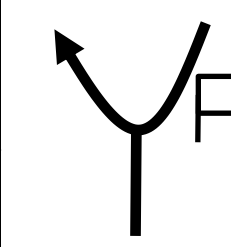
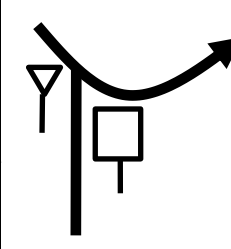
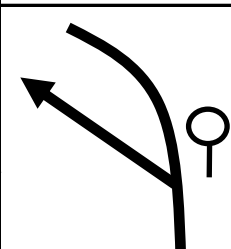
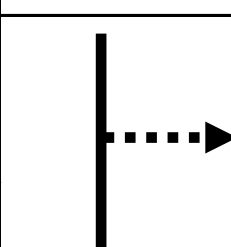
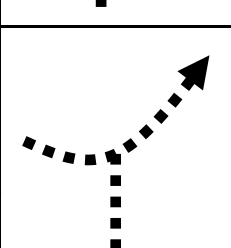
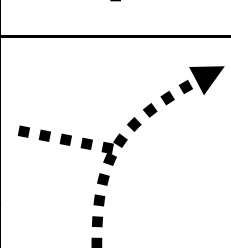
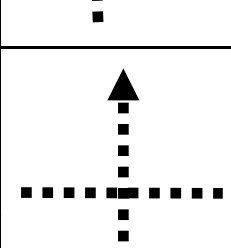
『のびしろですね!』

15.7		36
1.7		
15.8		37
0.1		
16.0		38 牛舎あり 静かに!!!
UP 0.2		
		39
17.0		40
1.0		
18.4		41 ポンプ小屋
DW 1.4		
18.6		42
0.2		

のりしろ

19.1		43
0.5		
19.2		44
0.1		
19.6		45
0.4		
19.8		46
0.2		
19.9		47
0.1		
20.2		48
UP 0.3		
20.6		49
0.4		

のりしろ

21.0		50
UP 0.4		
21.3		51
0.3		
22.5		52
UP 1.2		
23.4		53
UP 0.9		
23.8		54
0.4		
24.0		55
DW 0.2		
24.3		56
DW 0.3		

のりしろ

25.0			57
DW	0.7		
25.7			58
UP	0.7		
26.0			59
	0.3		
26.2			60
DW	0.2		
27.3			61
DW	1.1		●余裕あれば行ってみよう(。.; 舗装ガレ スリップ注意
29.1			62
	1.8		高架下通ってくる
30.7			63
	1.6		CP 休憩10分 折返し地点

のりしろ

33.2			64
UP	2.5		超爽快!
33.6			65
UP	0.4		
34.0			66
	0.4		
34.3			67
	0.3		路肩陥没
35.3			68
	1.0		路肩陥没
36.1			69
DW	0.8		
37.3			70
	1.2		間違い注意

のりしろ

37.5			71
DW	0.2		作業道へ 入口段差 汗かきポイ ント
37.8			72
	0.3		
38.2			73
	0.4		どっちか忘 れた(-_-) すいまそん
38.4			74
DW	0.2		
38.5			75
DW	0.1		
38.6			76
	0.1		ここから 廃道 倒木&落 石注意
39.0			77
	0.4		谷落ち注意

のりしろ

39.9			78
DW	0.9		ゲート
40.5			79
	0.6 2.2		エスケープ 合流
41.4			80
	0.9		
41.7			81
	0.3		電線注意! さわるとビリ ビリするかも よ
41.9			82
	0.2		
42.3			83
UP	0.4		
42.7			84
UP	0.4		ガレ 頑張っ て上ろう

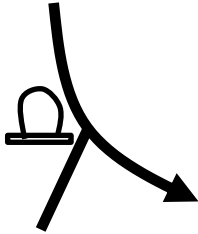
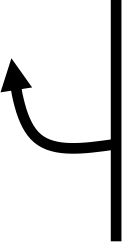
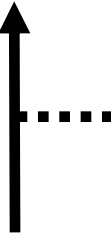
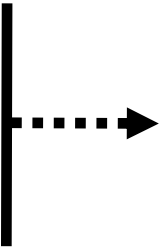
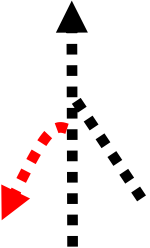
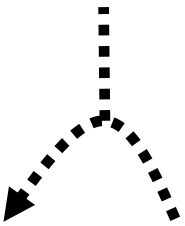
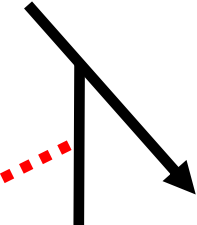
のりしろ

42.9			85
0.2	この先部分 舗装		
44.9			86
2.0			
45.2			87
0.3			
45.8			88
UP 0.6	ほぼ舗装 林道		
47.8			89
UP 2.0	ガレ		
48.5			90
0.7			
48.6			91
UP 0.1			


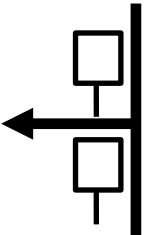
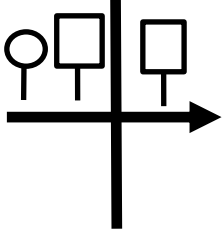
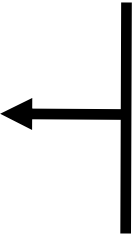

のりしろ

49.9			92
DW 1.3			
50.4			93
0.5	電線注意 ビリビリ注意		
51.6			94
1.2	対向車注意		
52.2			95
0.6	対向車注意		
53.2			96
1.0	対向車注意		
54.0			97
0.8	対向車注意		
54.4			98
DW 0.4			

のりしろ

54.6			99
	0.2		
56.2			100
UP	1.6		
56.9			101
	0.7		
57.2			102
UP	0.3		右下には楽しそうなヒルが...
58.0			103
	0.8		ゴールはもうすぐ!! 冒険する?
58.1			104
DW	0.1		
58.7			105
	0.6		

のりしろ

59.4			106
	0.7		
59.8			107
	0.4		
60.6			108
DW	0.8		
60.7			109
DW	0.1		
61.8		<p>ゴール</p> 	110
	1.1		ご苦労さまでした
		<p>Ave: 25km/h</p> <p>2h30m</p> <p>Ave: 30km/h</p> <p>2h</p>	111
		<p>ON: 26.5km</p> <p>OFF: 35.3km</p> <p>TOTAL: 61.8km</p>	112

のりしろ

